

Illustration

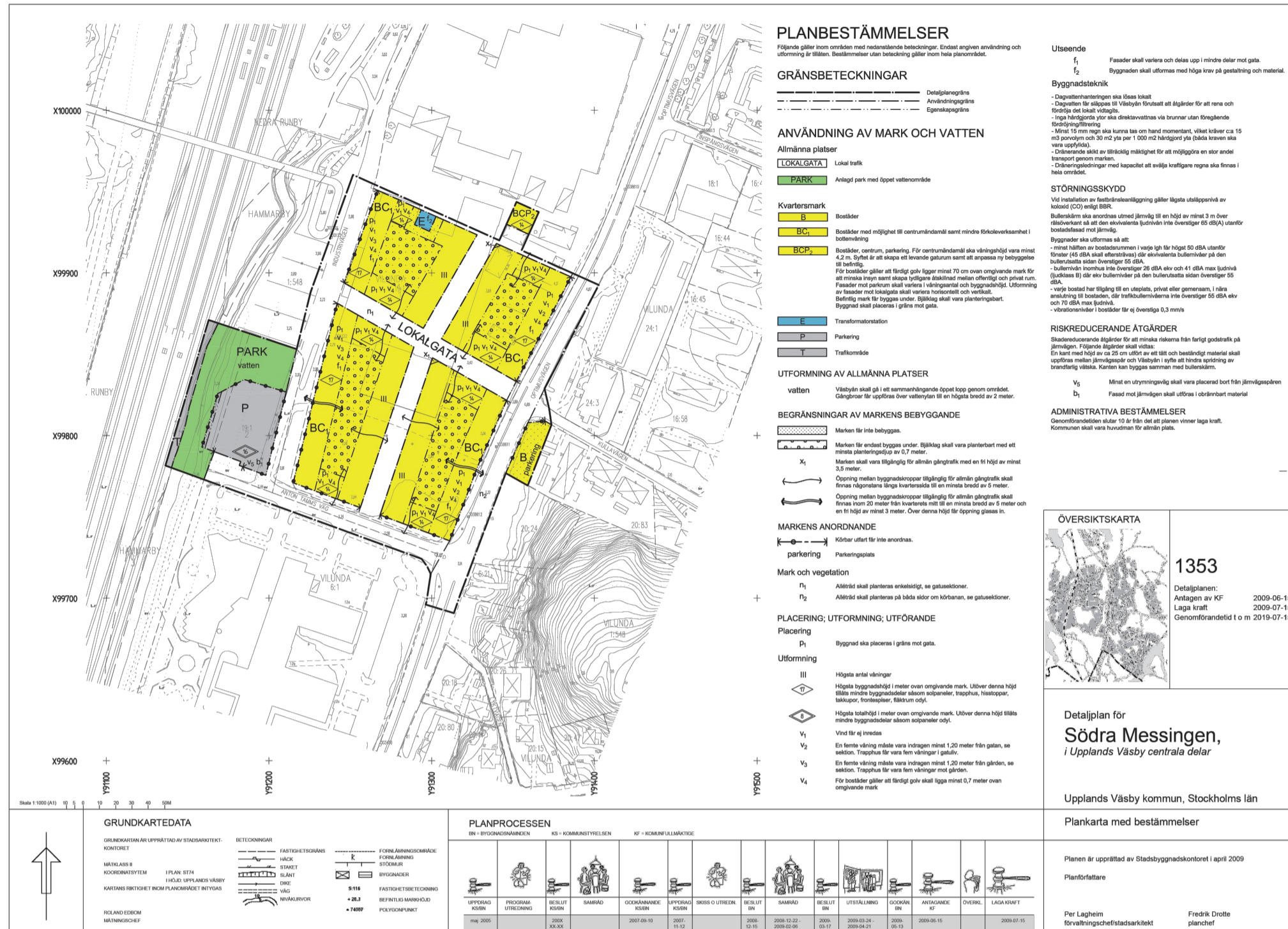
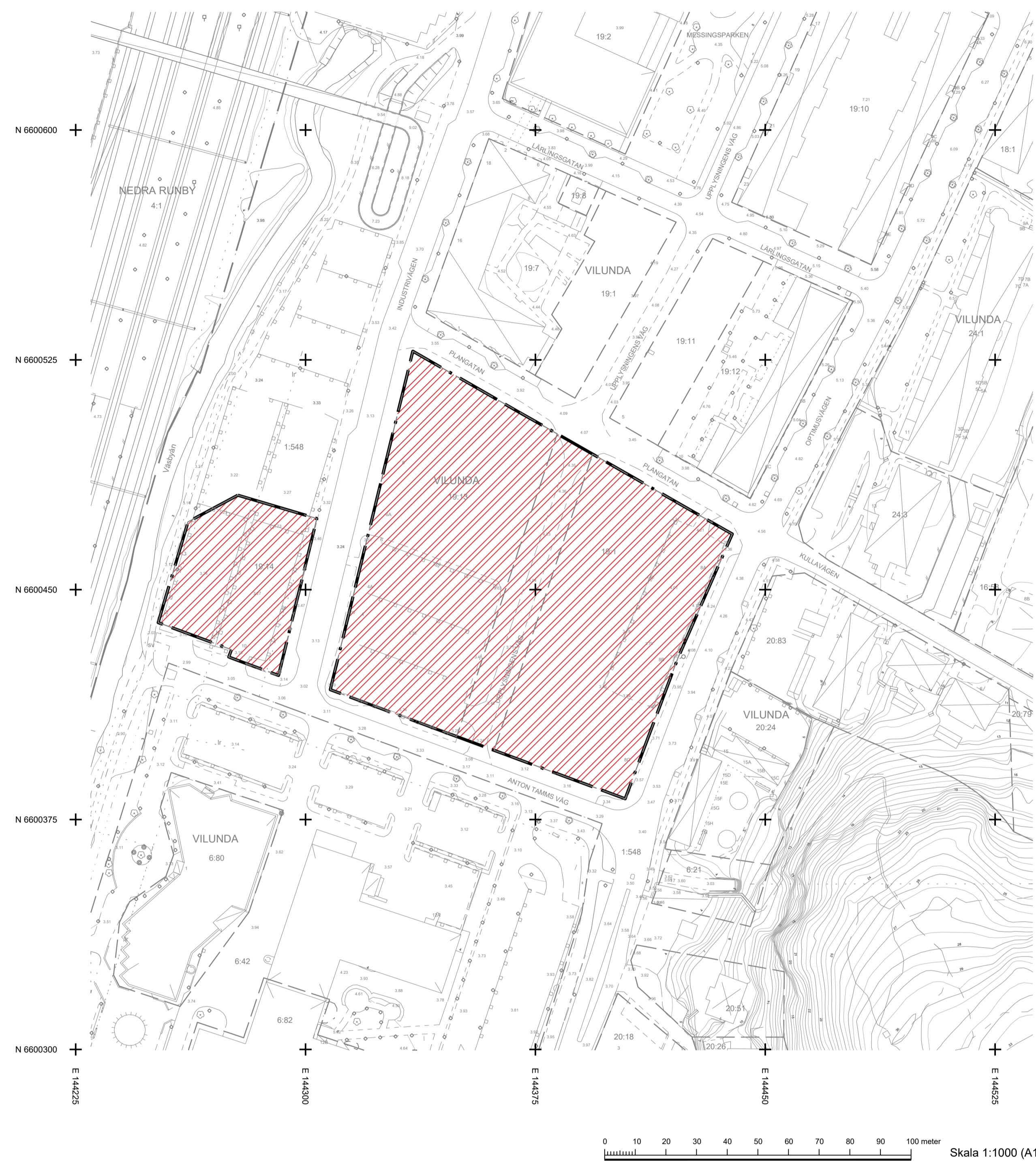


Bild: Gällande detaljplan.

Plankarta



PLANBESTÄMMELSER

Följande gäller inom områden med nedanstående beteckningar. Endast angiven användning och utformning är tillåten.

GRÄNSBETECKNINGAR

ADMINISTRATIVA BESTÄMMELSER

Yta där detaljplan 1353 upphävs

ÖVERSIKTSKARTA

Upplands Väsby kommun

SAMRÅDSHANDLING

Upphävande av del av detaljplan för Södra Messingen i Upplands Väsby centrala delar

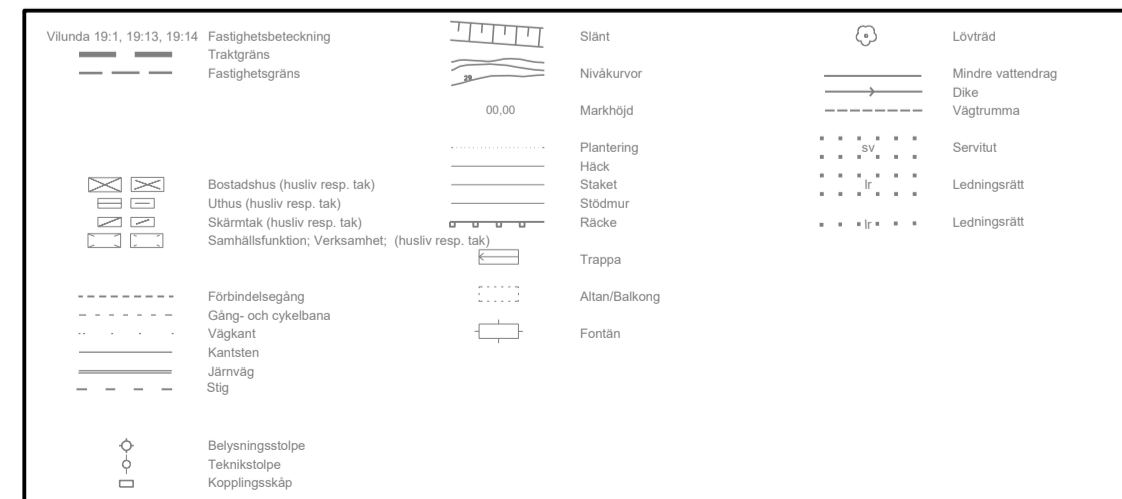
Upplands Väsby kommun, Stockholms län

Plankarta med planbestämmelser

Detaljplanen är upprättad av kontoret för samhällsbyggnad oktober 2024

GRUNKARTEDATA

GRUNKARTAN ÄR UPPRÄTTAD AV GEODATAENHETEN.
MÄTKLASS II
KOORDINATSYSTEM I PLAN: SWEREF 99
I HÖJD: RH2000
KARTANS RIKTIGHET INOM PLANOMRÅDET
INTYGAS 2024-10-24
LENNART BERG
CHEF GEODATAENHETEN



PLANPROCESSEN

KS = KOMMUNSTYRELSEN KF = KOMMUNFULLMÄKTIGE PU = PLANUTSKOTTET

UPPDRAG KS/PU	PROGRAM-UTREDNING	BESLUT KS/PU	SAMRÅD	GODKÄNNANDE KS/PU	UPPDRAG PU	SKISS O UTREDNING	BESLUT PU	SAMRÅD	BESLUT PU	GRANSKNING	GODKÄN. PU	ANTAGANDE KS/KF	ÖVERKL.	LAGA KRAFT
					2024-05-02		2024-11-20	2024-11-25 2024-12-21						

Förenklat standardförfarande
Plan- och bygglagen 2010:900
tillämpas
Diarienummer KS 2024:117

Lena Nordenlöw
Samhällsplaneringschef

Tilde Ericsson
Planarkitekt